

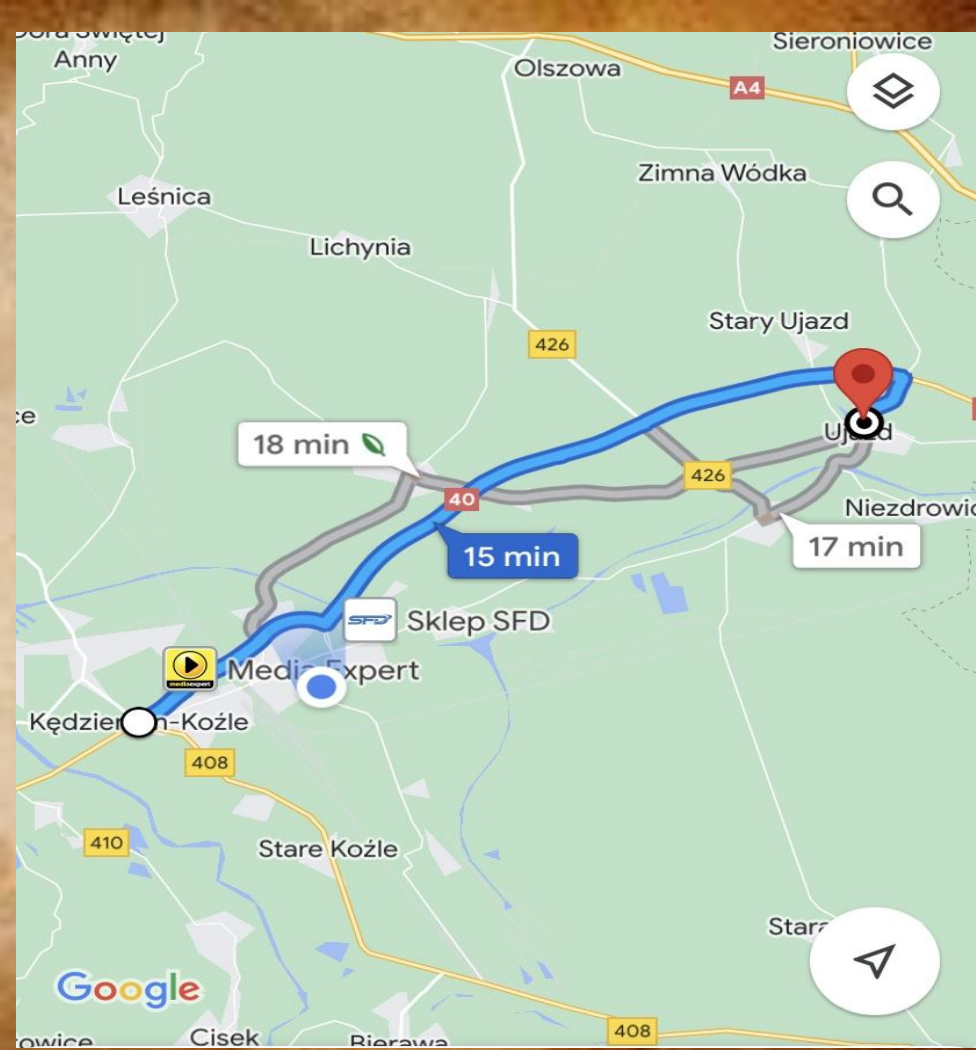
*Zamek biskupów
wrocławskich w Ujeździe*



Zamek został wpisany do rejestru zabytków 15 maja 1964 roku



Mapa Dojazdowa



Położenie na mapie Polski



Położenie na mapie województwa opolskiego



Zamek biskupów wrocławskich to tak naprawdę ruiny zamku. Leży on w mieście Ujazd w województwie opolskim. Zamek powstał w połowie XIII wieku, jako własność biskupów wrocławskich.



Został zniszczony 23 stycznia 1945 roku, gdy do Ujazdu wkroczyły oddziały Armii Czerwonej. Zabudowania zamkowe i większa część miasta spłonęły. Po pałacu pozostały tylko ruiny.



Widoki zniszczonego zamku po II wojnie światowej. Zbiory IDN Wrocław.

Historia zamku

- Od roku 1149 do roku 1428 był we władaniu biskupów wrocławskich takich jak Waclaw z Malonne, Tomasz I, Henryk z Wierzbna, Konrad IV Starszy
- Od roku 1428 do roku 1524 był we władaniu Piastów opolskich, od biskupów wrocławskich zamek zostaje przejęty , jako zastaw, przez księcia opolsko – strzelecko – niemodlińskiego Bernarda
- Od roku 1524 do roku 1945 był we władaniu rodów szlacheckich i magnackich, 26.02.1524 roku Ujazd przechodzi ostatecznie w ręce prywatne. Biskup Jakub von Salza sprzedaje Ujazd Mikołajowi Dluhomil z Bierawy. Zamek przez cały XVI wiek staje się siedzibą ujazdowskiej gałęzi rodu Dluhomil z Bierawy . W późniejszym czasie Ujazd przejmuje ród Hohenlohe

The background of the image is a highly detailed, ornate ceiling. It features intricate gold-colored scrollwork and floral motifs set against a dark blue or black background. The ceiling is framed by a wide, decorative border. The overall appearance is that of a grand, historical interior space, likely a palace or a grand hall.

*Wygląd zamku
przed najazdem
Armii Czerwonej*



Schloß in Ujest.





Ujest O/S. Schloss



*Zdjęcie zamku od strony południowo - zachodniej
wykonane w okresie międzywojennym.*



Akwarela przedstawiająca zamek od strony ogrodowo - parkowej.

Architektura zamku

Faza gotycka

- zamek miał formę murowanej czworobocznej wieży, otoczonej dwiema fosami i dwoma wałami
- dobudowano do wieży, stojącej w zachodniej części istniejącej zabudowy, nowy czworobok murów, który utworzył niewielki dziedziniec
- później w XIV wieku zbudowano budynek ceglany

Faza renesansowa

- w 1580 roku zakończono dużą przebudowę zamku w stylu renesansowym
- dawny dziedziniec zamku gotyckiego wypełniła zabudowa ze zdobioną reliefowym ornamentem długą sienią
- przypuszczalnie zamek został uszkodzony podczas wojny trzydziestoletniej

Faza barokowa

- dobudowano od wschodu i południa zabudowania w kształcie litery L
- całość założenia nabrała cech barokowej rezydencji pałacowej

Warowna baszta

Zapewne po roku 1155, ponieważ dokładnej daty powstania budowli nie znamy, zbudowano w Ujeździe warowną basztę kamienną, która pełniła funkcję donżonu czyli baszty mieszkalnej. Budowla otoczona była przylegającymi murami obronnymi. Nowy czworobok murów utworzył niewielki dziedziniec.. Od strony południowo-zachodniej istniała fosa, natomiast część północno-wschodnia obwarowana była wałem ziemnym z palisadą. Zachodnia ściana owej wieży stała się w późniejszym czasie odcinkiem muru obwodowego zamykającego przestrzeń na rzucie prostokąta o zaokrąglonych narożach. Wjazd na dziedziniec jak i wejście do wieży znajdowało się po wschodniej stronie. Z powyższych informacji wynika, że zamek był jednym z wczesnych założeń obronnych na Śląsku.



JWA '19



IWA 19

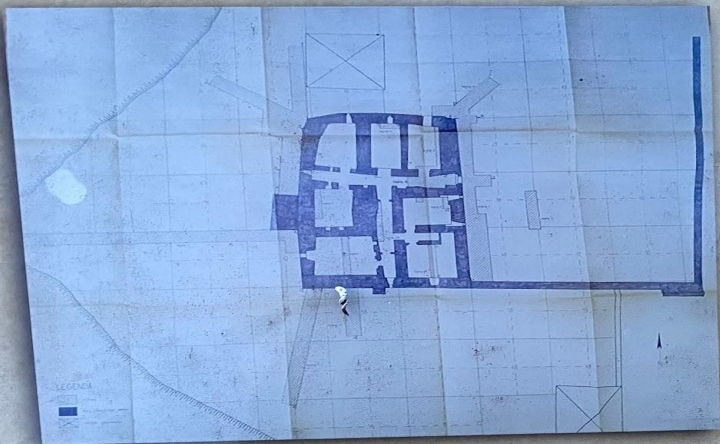
Malarskie ukazanie warownej baszty i Domu biskupiego XIV - XVI wiek,

Rewitalizacja Zamku

Po działaniach II wojny światowej i dokonanych zniszczeniach, zamek ulegał powolnej dewastacji, a sama ruina groziła zawaleniem poszczególnych fragmentów budowli. Zawaliły się stropy parteru i ściany. W roku 2016 wykonano gruntowny remont, który miał polegać na oczyszczeniu piwnic budowli, zabezpieczeniu ścian i elementów nośnych oraz wylaniu posadzek betonowych na parterze. Na wysokości pierwszej kondygnacji wykonano taras widokowy, do którego prowadzą drewniane schody. Zabezpieczono również teren dziedzińca i budowli przyległych. W 2019 roku przystąpiono do wykonania terenów zielonych, alejek okalających budowlę, przy których powstały ścieżki edukacyjne oraz odnowiono starą studnię. W wyniku prac odkryto stary trakt z kamienia przy wejściu głównym, oraz odkryto i wyeksponowano dawny ciek biegnący od studni w stronę bramy wjazdowej. Dzięki pracom polegającym na zagospodarowaniu terenu wokół ruin zamku, zwiedzający mogą ujrzeć zabytek w nowym świetle, cieszyć się strefami wypoczynku.



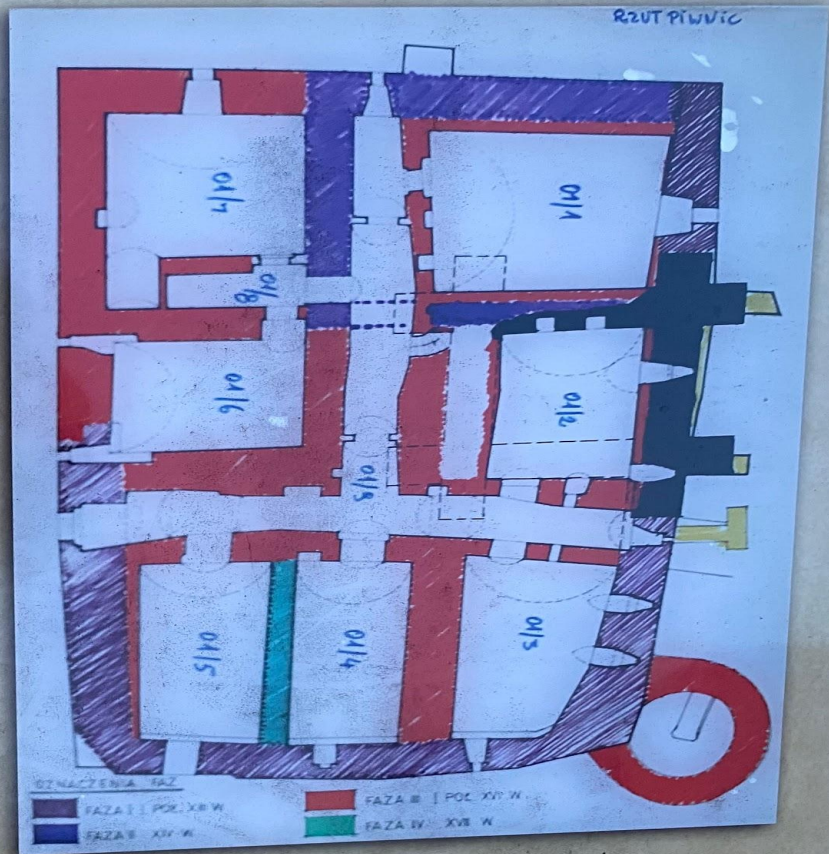
Ujazdowski zamek po rewitalizacji 2016 oraz 2019 rok.



Plan prac archeologicznych - lata 70. XX wieku.



Artefakty ceramiczne pochodzące z wykopaliisk datowane na XVI-XVIII wiek.



Fazy przebudowy zamku - rzut poziomy.

Na głównej bramie znajduje się replika kartusza herbowego



Taras widokowy







Wygląd zamku obecnie









Informational plaques in the foreground, one with text and one with a photograph.







Prezentacje wykonała Nikola Zaczkowska 4 eT
Źródła: Wikipedia, planse informacyjne koło zamku
Zdjęcia : własne oraz z internetu